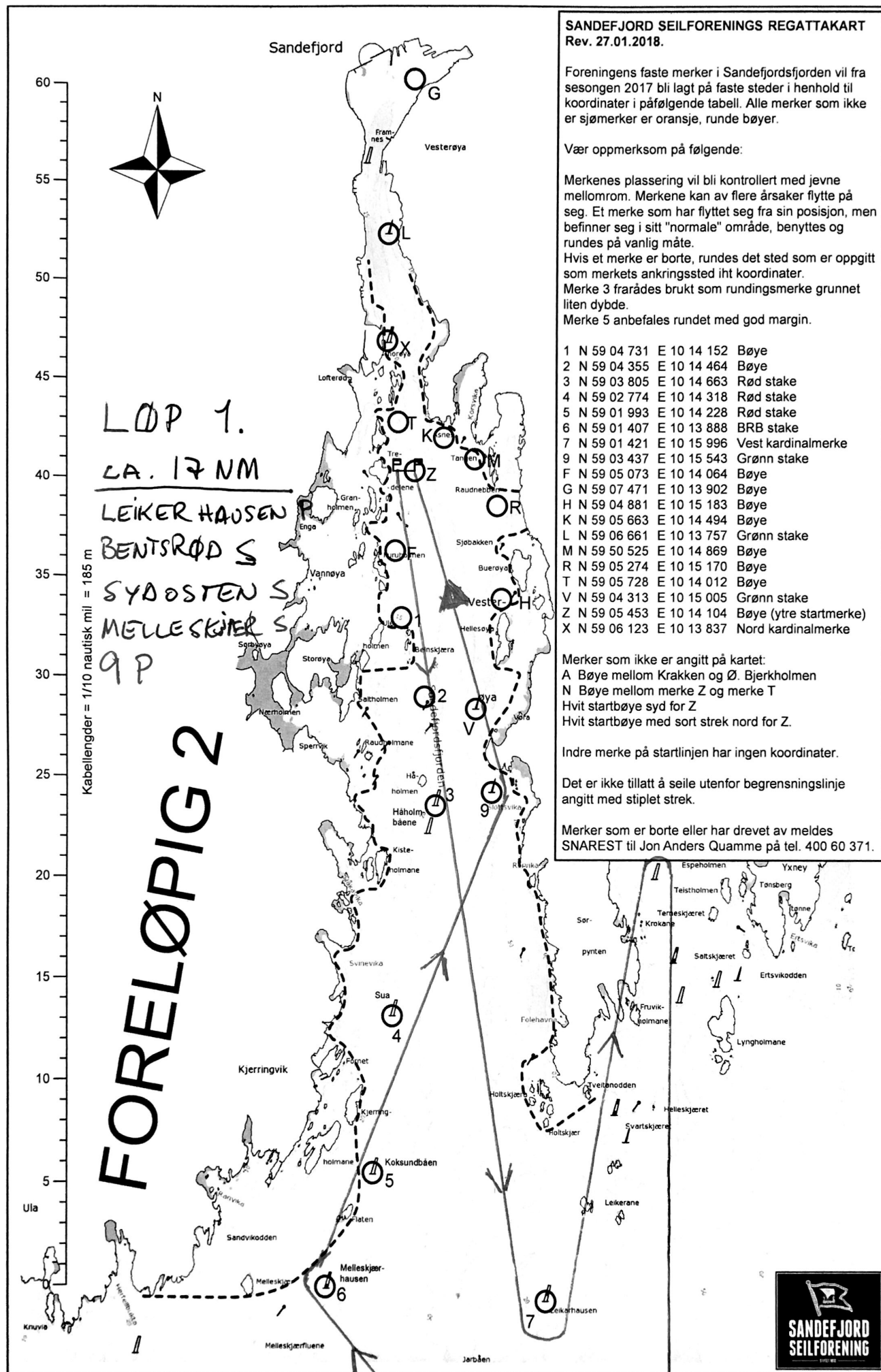


LØP 1.



SANDEFJORD SEILFORENINGS REGATTAKART
Rev. 27.01.2018.

Foreningens faste merker i Sandefjordsfjorden vil fra sesongen 2017 bli lagt på faste steder i henhold til koordinater i påfølgende tabell. Alle merker som ikke er sjømerker er oransje, runde bøyer.

Vær oppmerksom på følgende:

Merkenes plassering vil bli kontrollert med jevne mellomrom. Merkene kan av flere årsaker flytte på seg. Et merke som har flyttet seg fra sin posisjon, men befinner seg i sitt "normale" område, benyttes og rundes på vanlig måte.
Hvis et merke er borte, rundes det sted som er oppgitt som merkets ankringssted iht koordinater.
Merke 3 frarådes brukt som rundingsmerke grunnet liten dybde.
Merke 5 anbefales rundet med god margin.

1	N 59 04 731	E 10 14 152	Bøye
2	N 59 04 355	E 10 14 464	Bøye
3	N 59 03 805	E 10 14 663	Rød stake
4	N 59 02 774	E 10 14 318	Rød stake
5	N 59 01 993	E 10 14 228	Rød stake
6	N 59 01 407	E 10 13 888	BRB stake
7	N 59 01 421	E 10 15 996	Vest kardinalmerke
9	N 59 03 437	E 10 15 543	Grønn stake
F	N 59 05 073	E 10 14 064	Bøye
G	N 59 07 471	E 10 13 902	Bøye
H	N 59 04 881	E 10 15 183	Bøye
K	N 59 05 663	E 10 14 494	Bøye
L	N 59 06 661	E 10 13 757	Grønn stake
M	N 59 50 525	E 10 14 869	Bøye
R	N 59 05 274	E 10 15 170	Bøye
T	N 59 05 728	E 10 14 012	Bøye
V	N 59 04 313	E 10 15 005	Grønn stake
Z	N 59 05 453	E 10 14 104	Bøye (ytre startmerke)
X	N 59 06 123	E 10 13 837	Nord kardinalmerke

Merker som ikke er angitt på kartet:
A Bøye mellom Krakken og Ø. Bjerkholmen
N Bøye mellom merke Z og merke T
Hvit startbøye syd for Z
Hvit startbøye med sort strek nord for Z.

Indre merke på startlinjen har ingen koordinater.

Det er ikke tillatt å seile utenfor begrensninglinje angitt med stiplet strek.

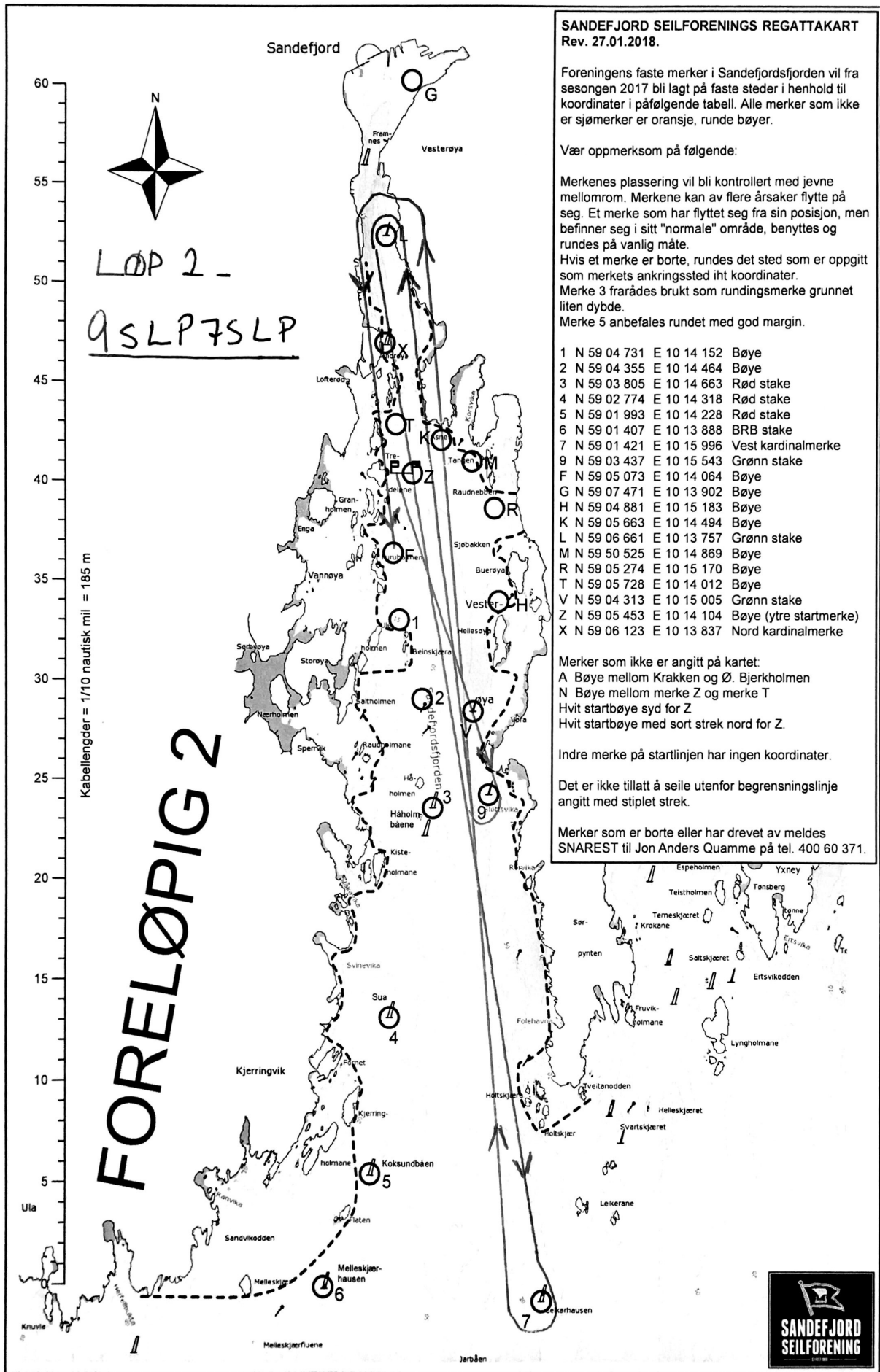
Merker som er borte eller har drevet av meldes SNAREST til Jon Anders Quamme på tel. 400 60 371.

Kabellengder = 1/10 nautisk mil = 185 m

FORELØPIG 2

SYDOSTEN





SANDEFJORD SEILFORENINGS REGATTAKART
Rev. 27.01.2018.

Foreningens faste merker i Sandefjordsfjorden vil fra sesongen 2017 bli lagt på faste steder i henhold til koordinater i påfølgende tabell. Alle merker som ikke er sjømerker er oransje, runde bøyere.

Vær oppmerksom på følgende:

Merkenes plassering vil bli kontrollert med jevne mellomrom. Merkene kan av flere årsaker flytte på seg. Et merke som har flyttet seg fra sin posisjon, men befinner seg i sitt "normale" område, benyttes og rundes på vanlig måte.

Hvis et merke er borte, rundes det sted som er oppgitt som merkets ankringssted iht koordinater.

Merke 3 frarådes brukt som rundingsmerke grunnet liten dybde.

Merke 5 anbefales rundet med god margin.

1	N 59 04 731	E 10 14 152	Bøye
2	N 59 04 355	E 10 14 464	Bøye
3	N 59 03 805	E 10 14 663	Rød stake
4	N 59 02 774	E 10 14 318	Rød stake
5	N 59 01 993	E 10 14 228	Rød stake
6	N 59 01 407	E 10 13 888	BRB stake
7	N 59 01 421	E 10 15 996	Vest kardinalmerke
9	N 59 03 437	E 10 15 543	Grønn stake
F	N 59 05 073	E 10 14 064	Bøye
G	N 59 07 471	E 10 13 902	Bøye
H	N 59 04 881	E 10 15 183	Bøye
K	N 59 05 663	E 10 14 494	Bøye
L	N 59 06 661	E 10 13 757	Grønn stake
M	N 59 50 525	E 10 14 869	Bøye
R	N 59 05 274	E 10 15 170	Bøye
T	N 59 05 728	E 10 14 012	Bøye
V	N 59 04 313	E 10 15 005	Grønn stake
Z	N 59 05 453	E 10 14 104	Bøye (ytre startmerke)
X	N 59 06 123	E 10 13 837	Nord kardinalmerke

Merker som ikke er angitt på kartet:

A Bøye mellom Krakken og Ø. Bjerkholmen

N Bøye mellom merke Z og merke T

Hvit startbøye syd for Z

Hvit startbøye med sort strek nord for Z.

Indre merke på startlinjen har ingen koordinater.

Det er ikke tillatt å seile utenfor begrensingslinje angitt med stiplet strek.

Merker som er borte eller har drevet av meldes SNAREST til Jon Anders Quamme på tel. 400 60 371.



SANDEFJORD SEILFORENINGS REGATTAKART
Rev. 27.01.2018.

Foreningens faste merker i Sandefjordsfjorden vil fra sesongen 2017 bli lagt på faste steder i henhold til koordinater i påfølgende tabell. Alle merker som ikke er sjømerker er oransje, runde bøyer.

Vær oppmerksom på følgende:

Merkenes plassering vil bli kontrollert med jevne mellomrom. Merkene kan av flere årsaker flytte på seg. Et merke som har flyttet seg fra sin posisjon, men befinner seg i sitt "normale" område, benyttes og rundes på vanlig måte.

Hvis et merke er borte, rundes det sted som er oppgitt som merkets ankringssted iht koordinater.

Merke 3 frarådes brukt som rundingsmerke grunnet liten dybde.

Merke 5 anbefales rundet med god margin.

1	N 59 04 731	E 10 14 152	Bøye
2	N 59 04 355	E 10 14 464	Bøye
3	N 59 03 805	E 10 14 663	Rød stake
4	N 59 02 774	E 10 14 318	Rød stake
5	N 59 01 993	E 10 14 228	Rød stake
6	N 59 01 407	E 10 13 888	BRB stake
7	N 59 01 421	E 10 15 996	Vest kardinalmerke
9	N 59 03 437	E 10 15 543	Grønn stake
F	N 59 05 073	E 10 14 064	Bøye
G	N 59 07 471	E 10 13 902	Bøye
H	N 59 04 881	E 10 15 183	Bøye
K	N 59 05 663	E 10 14 494	Bøye
L	N 59 06 661	E 10 13 757	Grønn stake
M	N 59 50 525	E 10 14 869	Bøye
R	N 59 05 274	E 10 15 170	Bøye
T	N 59 05 728	E 10 14 012	Bøye
V	N 59 04 313	E 10 15 005	Grønn stake
Z	N 59 05 453	E 10 14 104	Bøye (ytre startmerke)
X	N 59 06 123	E 10 13 837	Nord kardinalmerke

Merker som ikke er angitt på kartet:

A Bøye mellom Krakken og Ø. Bjerkholmen

N Bøye mellom merke Z og merke T

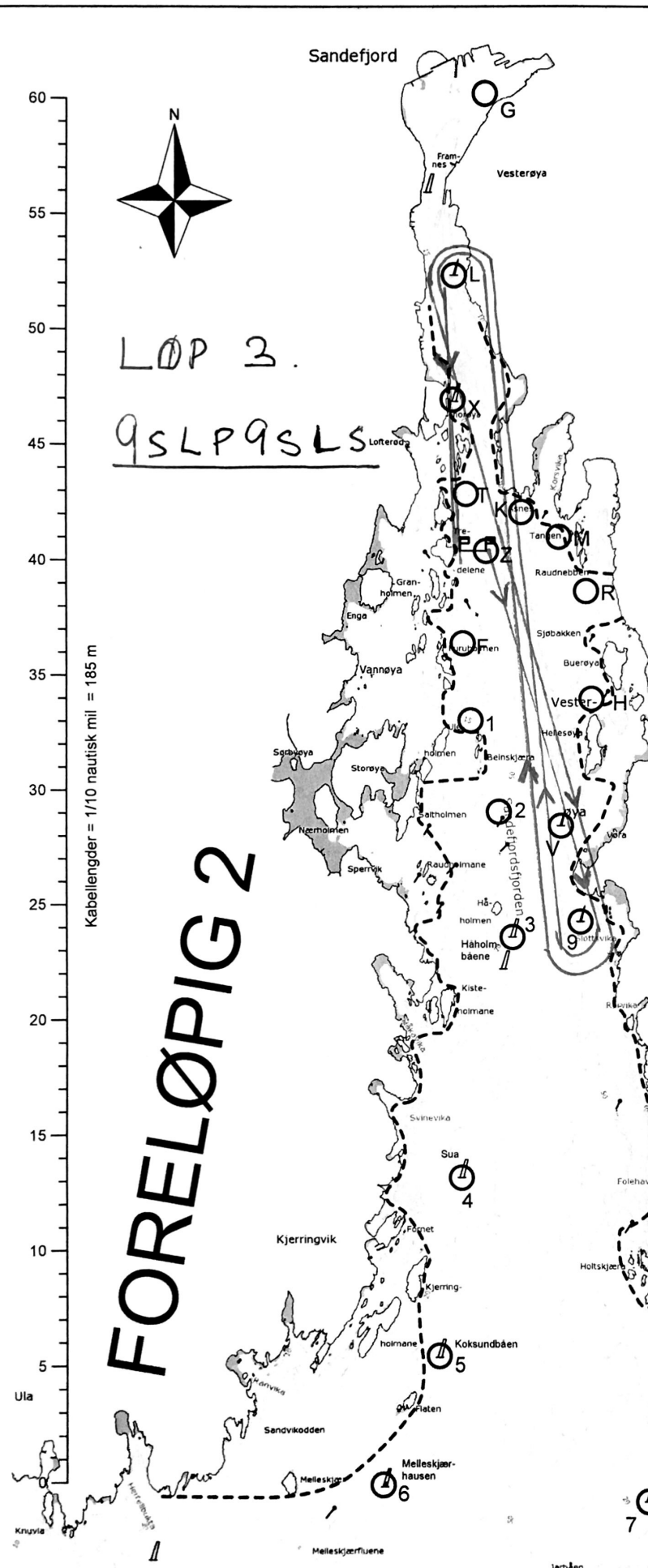
Hvit startbøye syd for Z

Hvit startbøye med sort strek nord for Z.

Indre merke på startlinjen har ingen koordinater.

Det er ikke tillatt å seile utenfor begrensingslinje angitt med stiplet strek.

Merker som er borte eller har drevet av meldes SNAREST til Jon Anders Quamme på tel. 400 80 371.



Kabellengder = 1/10 nautisk mil = 185 m

FORELØPIG 2

